# Vauréal verte et bleue

















## Coordonnées

Parc des Sports
Av. Auguste Blanqui
95490
Vauréal
Infos pratiques

- Randonnée : Du haut de Vauréal aux étangs de Cergy
- Départ : Parc des Sports-Av. Auguste Blanqui -  95490 Vauréal
- Coordonnées GPS du parking :  N49.0314,E2.0135  -  N49°1'53.04",E2°0'48.6"
- Indice IBP : 30
- Couleur : Bleue
- Difficulté : Facile, préparation physique moyenne  (1 côte forte)