





# Sur les traces du Tortillard


Dimanche 8 mars 2020



[Bréançon, bois des loups](#)



[Bréançon](#)



## Coordonnées

Parking collège des Hautiers  
95640  
Marines  
Infos pratiques

Parcours : 15 km \*\*

Départ : Parking du collège des Hautiers à Marines (95640)

GPS : N49.1473 - E1.9873