




De Cléry à Guiry

Vendredi 2 octobre 2020



Coordonnées

Parking à côté du restaurant "l'Auberge de Cléry"
Grande rue des Tavernes
95420
Cléry-en-Vexin
Infos pratiques

Randonnée de 9 km

Départ : Parking à côté du restaurant "l'Auberge de Cléry", Grande rue des Tavernes, 95420 Cléry-en-Vexin

Coordonnées GPS : N49.1301 - E1.8415